



**КАРАР**

02 ноябрь 2022 й.

№ 31

**ПОСТАНОВЛЕНИЕ**

02 ноябрь 2022 г.

**Об утверждении схемы размещения нестационарных торговых объектов на территории сельского поселения Тюльдинский сельсовет муниципального района Калтасинский район Республики Башкортостан**

В соответствии с постановлением Правительства Республики Башкортостан от 12 октября 2021 г. № 511 «Об утверждении Порядка разработки и утверждения органами местного самоуправления Республики Башкортостан схем размещения нестационарных торговых объектов», постановляю:

1. Утвердить схему размещения нестационарных торговых объектов на территории сельского поселения Тюльдинский сельсовет муниципального района Калтасинский район Республики Башкортостан (Приложение № 1).
2. Утвердить графическую часть схемы в виде карты-схемы генерального плана в сельском поселении Тюльдинский сельсовет муниципального района Калтасинский район Республики Башкортостан (Приложение № 2).
3. Признать утратившим силу постановление администрации сельского поселения Тюльдинский сельсовет муниципального района Калтасинский район Республики Башкортостан от 15 декабря 2021 года № 35 «Об утверждении схемы размещения нестационарных торговых объектов на территории сельского поселения Тюльдинский сельсовет муниципального района Калтасинский район Республики Башкортостан».
4. Настоящее постановление разместить на официальном сайте сельского поселения Тюльдинский сельсовет муниципального района Калтасинский район Республики Башкортостан.
5. Контроль за исполнением настоящего постановления оставляю за собой.

Глава сельского поселения



В.В. Пазугутов

Приложение № 1  
к постановлению главы  
сельского поселения  
Тюльдинский сельсовет  
муниципального района  
Калтасинский район  
Республики Башкортостан  
от 08.11.2022 г. № 31

СХЕМА

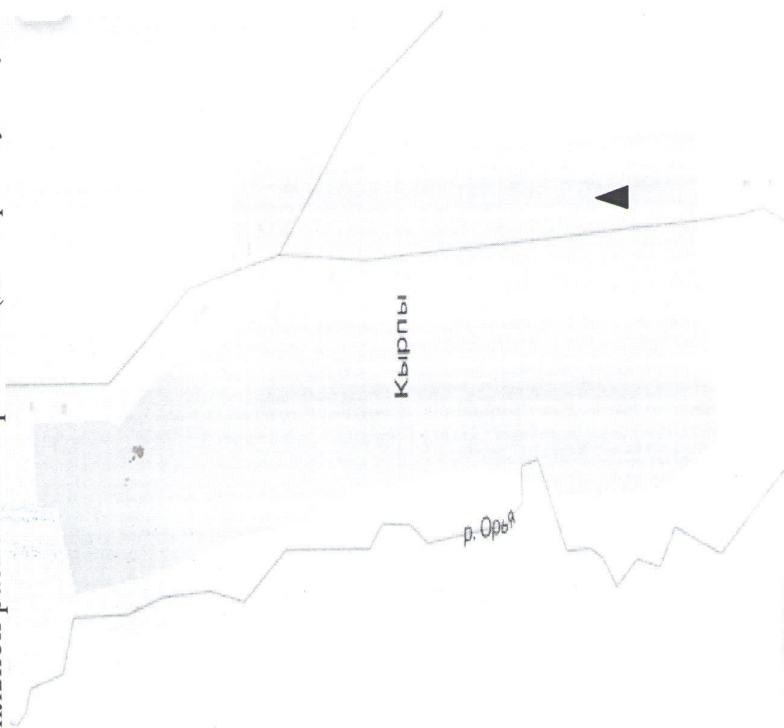
размещения нестационарных торговых объектов на территории сельского поселения Тюльдинский сельсовет  
муниципального района Калтасинский район Республики Башкортостан  
на 2022-2026 годы

№ п/п	Адресные ориентиры размещения нестационарного торгового объекта	Вид нестационарного торгового объекта	Специализация нестационарного торгового объекта	Форма собственности земельного участка	Период размещения нестационарного торгового объекта	Размещение нестационарного торгового объекта субъектом малого или среднего предпринимательства (да/нет)
1	2	3	4	5	6	7
1	РБ, Калтасинский район, д. Кырпы, ул. Луговая, возле д.1	Объект мобильной, развозной торговли	Смешанная группа товаров	муниципальная	на 5 лет	Да
2	РБ, Калтасинский район, д. Васильево, ул. Лесная, возле д.4	Объект мобильной, развозной торговли	Смешанная группа товаров	муниципальная	на 5 лет	Да
3	РБ, Калтасинский район, д. Новый Орьбаш, ул. Полевая, возле д. 12, ул. Полевая, возле д. 30	Объект мобильной, развозной торговли	Смешанная группа товаров	муниципальная	на 5 лет	Да
4	РБ, Калтасинский район, д. У-Ял, ул. Лесная, возле д.6	Объект мобильной, развозной торговли	Смешанная группа товаров	муниципальная	на 5 лет	Да
5	РБ, Калтасинский район, д. Старый Орьбаш, ул. Набережная, возле д.9	Объект мобильной, развозной торговли	Смешанная группа товаров	муниципальная	на 5 лет	Да

Приложение № 2  
к постановлению главы  
сельского поселения  
Тюльдинский сельсовет  
муниципального района  
Калтасинский район  
Республики Башкортостан  
от Ок. 11. 2012 г. № 31

Графическая схема

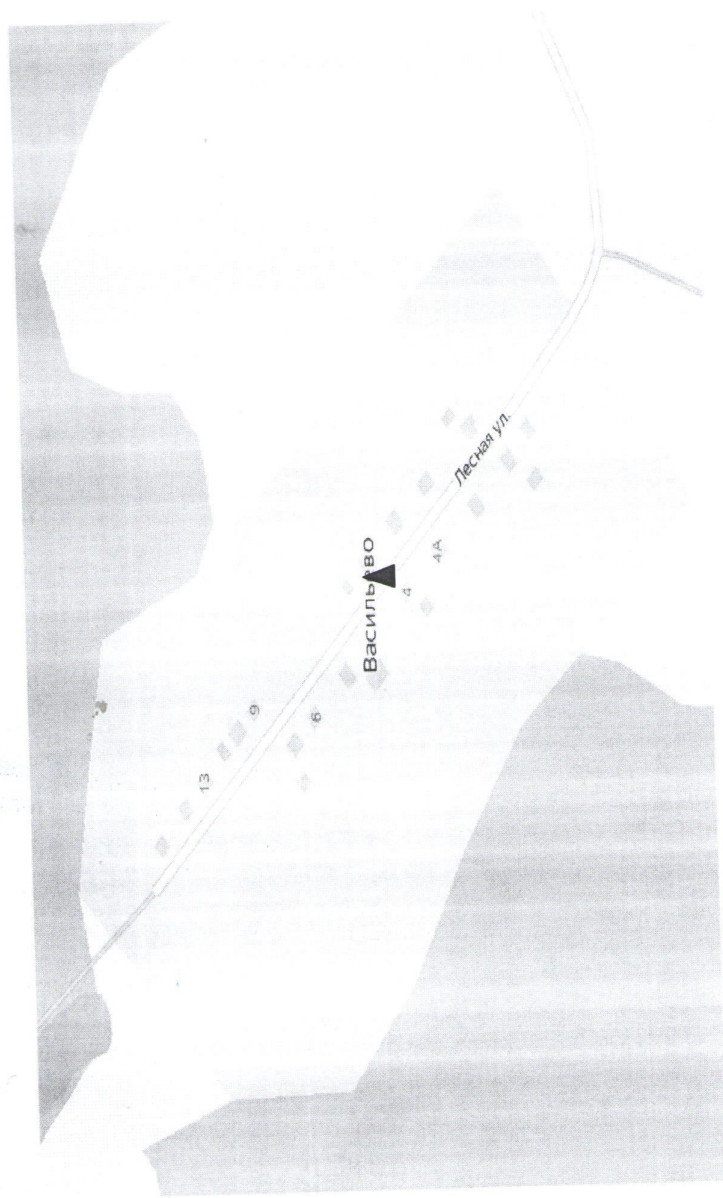
1. Объект мобильной развозной торговли (д. Кырпы, ул. Луговая, возле д. 1)



▲ - место размещения объекта мобильной, развозной торговли

Приложение № 2  
к постановлению главы  
сельского поселения  
Тюльдинский сельсовет  
муниципального района  
Калтасынский район  
Республики Башкортостан  
от 02.11.2012 г. № 31

Графическая схема  
2. Объект мобильной развозной торговли (д. Васильево, ул. Лесная, возле д. 4)

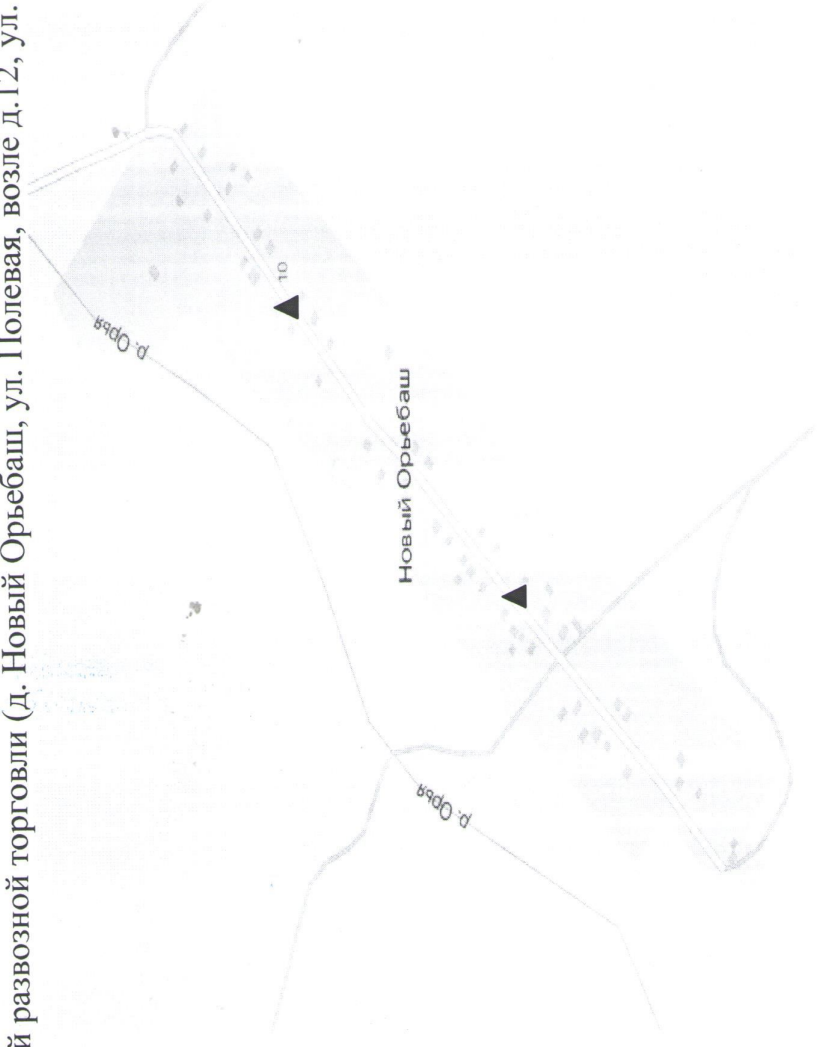


▲ - место размещения объекта мобильной, развозной торговли

Приложение № 2  
к постановлению главы  
сельского поселения  
Тюльдинский сельсовет  
муниципального района  
Калтасинский район  
Республики Башкортостан  
от 02.11.2012 г. № 31

Графическая схема

3. Объект мобильной развозной торговли (д. Новый Орьебаш, ул. Полевая, возле д. 12, ул. Полевая, возле д. 30)



▲ место размещения объекта мобильной, развозной торговли

Приложение № 2  
к постановлению главы  
сельского поселения  
Тюльдинский сельсовет  
муниципального района  
Катгасинский район  
Республики Башкортостан  
от 02.11.2011 г. № 31

Графическая схема  
4. Объект мобильной развозной торговли (д. У-Ял, ул. Лесная, возле д. 6)



▲ - место размещения объекта мобильной, развозной торговли

Приложение № 2  
к постановлению главы  
сельского поселения  
Тюльдинский сельсовет  
муниципального района  
Калтасинский район  
Республики Башкортостан  
от 22.11.2017 г. № 31

Графическая схема  
5. Объект мобильной развозной торговли (д. Старый Орьебаш, ул. Набережная, возле д. 9)



▲ - место размещения объекта мобильной, развозной торговли